

INSTITUTO GEOGRÁFICO Y ESTADÍSTICO.

128

TRABAJOS TOPOGRÁFICOS.

206181

Bosquejos planimétricos mandados formar por la ley de 24 de agosto y el Real decreto de 29 de diciembre de 1896.

Provincia.


Badajoz

Término municipal.

Talavera la Real

3.<sup>a</sup> Brigada.

Itinerarios con brújula.



Cuaderno núm. 1110

Brújula de Aquino núm. 519

cuya declinación es de 16°

Observador: D. Rafael Rodríguez Merina



ÍNDICE.

NÚMERO DE LOS ITINERARIOS.	FOLIOS.	NÚMERO DE LOS ITINERARIOS.	FOLIOS.	NÚMERO DE LOS ITINERARIOS.	FOLIOS.
1	1 <sup>ta</sup> a 8 <sup>ta</sup>				
2	8 <sup>ta</sup> a 12 <sup>ta</sup>				
3	12 <sup>ta</sup> id. a 14 <sup>ta</sup>				
4	15 <sup>ta</sup> id. 16 <sup>ta</sup>				
5	16 <sup>ta</sup> id. a 17 <sup>ta</sup>				
6	17 <sup>ta</sup> id. a 19 <sup>ta</sup>				
7	19 <sup>ta</sup> id. a 21 <sup>ta</sup>				
8	21 <sup>ta</sup> id. a 24 <sup>ta</sup>				
9	24 <sup>ta</sup> id.				
10	24 <sup>ta</sup> id. a 26 <sup>ta</sup>				
11	26 <sup>ta</sup> id.				
12	26 <sup>ta</sup> id. a 28 <sup>ta</sup>				
13	29 <sup>ta</sup> id.				
14	29 <sup>ta</sup> id. a 30 <sup>ta</sup>				
15	30 <sup>ta</sup> id. a 31 <sup>ta</sup>				
16	31 <sup>ta</sup> id.				
17	31 <sup>ta</sup> id. a 32 <sup>ta</sup>				
18	32 <sup>ta</sup> id.				


*R. Rodríguez*

Diferencias de nivel.	Altitudes. — Metros.	Croquis y notas.
		<p>1<sup>o</sup> Las miras estadia se han colocado en posición vertical para las lecturas</p> <p>2<sup>o</sup> Los ángulos de pendientes desde el punto adelante se han observado y corrigido</p> <p>3<sup>o</sup> La graduación del limbo de la brújula es anormal</p> <p>4<sup>o</sup> La declinación de la brújula se ha deducido del promedio de las lecturas hechas desde el V.º 2 B. al V.º 1 B que cuentan suotadas en el folio 38 vuelto del cuaderno n.º 2</p>
		<p><i>R. Rodríguez</i></p>



Estaciones	Puntos observados.	Rumbos.		Lecturas en la Mira. — Metros.	Ángulos de		Distancias horizontales. — Metros.
		N.	S.		Depresión.	Elevación.	
	x						
	<p><i>J. Merano 1911</i>  <i>Empiezo en el punto 143 del itinerario de Badajoz y de Calaveras la Real y termina en el M.T. de Badajoz, de Calaveras la Real y de Lobos</i>  <i>Determina la canchera de Madrid a Portugal y el perímetro del pueblo de Calaveras la Real</i></p>						
1	2	114 15	294 15	322,00			
2	1-143 L.L. con Badajoz	294 15	114 15	322,00			322,00
"	3	113 15	293 15	306,00			
3	2	293 15	113 15	306,00			306,00
"	4	112 00	292 00	151,00			
4	3	292 00	112 00	151,00			151,00
"	5	77 30	257 30	62,00			
5	4	257 30	77 30	62,00			62,00
"	6	70 30	250 30	200,00			
6	5	250 30	70 30	200,00			200,00
"	7	70 30	250 30	145,00			
7	6	250 30	70 30	145,00			145,00
"	8	76 00	256 00	76,00			
8	7	256 00	76 00	76,00			76,00
"	á la torre de la Iglesia	165 45	345 45	"			
"	9	105 00	285 00	106,00			

*M. Rodriguez*



*M. Rodriguez*



























Estaciones	Puntos observados.	Rumbos.		Lecturas en la Mira. — Metros.	Ángulos de		Distancias horizontales. — Metros.
		N.	S.		Depresión.	Elevación.	
80	79	228 <sup>20</sup>	148 <sup>20</sup>	299. <sup>u</sup>			299. <sup>u</sup>
"	81	160 <sup>u</sup>	340 <sup>u</sup>	280. <sup>u</sup>			
81	80E	340 <sup>u</sup>	160 <sup>u</sup>	280. <sup>u</sup>			280. <sup>u</sup>
"	82	152 <sup>u</sup>	332 <sup>u</sup>	266. <sup>u</sup>			
82	81	332 <sup>u</sup>	152 <sup>u</sup>	266. <sup>u</sup>			266. <sup>u</sup>
"	83	147 <sup>20</sup>	327 <sup>20</sup>	300. <sup>u</sup>			
83	82	327 <sup>20</sup>	147 <sup>20</sup>	300. <sup>u</sup>			300. <sup>u</sup>
"	84	170 <sup>30</sup>	350 <sup>30</sup>	256. <sup>u</sup>			
84	83	350 <sup>30</sup>	170 <sup>30</sup>	256. <sup>u</sup>			256. <sup>u</sup>
"	85	170 <sup>15</sup>	350 <sup>15</sup>	147. <sup>u</sup>			
85	84	350 <sup>15</sup>	170 <sup>15</sup>	147. <sup>u</sup>			147. <sup>u</sup>
85 = M. de Lobos, Badajoz y Talavera la Real							
M. de 2 = Empiezo en el punto 72 del It. 1 y termino en el punto 14 del mismo It. 1							
Determina el camino de viajeros conestros de Lobos a Talavera la Real							
1	2	296 <sup>20</sup>	116 <sup>20</sup>	166. <sup>u</sup>			
2	1=72 del It. 1	116 <sup>20</sup>	296 <sup>20</sup>	166. <sup>u</sup>			166. <sup>u</sup>
"	3	296 <sup>30</sup>	116 <sup>30</sup>	155. <sup>u</sup>			
3	2	116 <sup>30</sup>	296 <sup>30</sup>	155. <sup>u</sup>			155. <sup>u</sup>
"	4	302 <sup>15</sup>	122 <sup>15</sup>	265. <sup>u</sup>			
4	3	122 <sup>15</sup>	302 <sup>15</sup>	265. <sup>u</sup>			265. <sup>u</sup>
"	5	302 <sup>15</sup>	122 <sup>15</sup>	177. <sup>u</sup>			
5	4	122 <sup>15</sup>	302 <sup>15</sup>	177. <sup>u</sup>			177. <sup>u</sup>
"	6	304 <sup>u</sup>	134 <sup>u</sup>	375. <sup>u</sup>			

M. Rodriguez

Diferencias de nivel.	Altitudes. — Metros.	Croquis y notas.
		9
		M. Rodriguez







Estaciones	Puntos observados.	Rumbos.		Lecturas en la Mira. — Metros.	Angulos de		Distancias horizontales. — Metros.
		N.	S.		Depresión.	Elevación.	
18	19	318 <sup>oo</sup>	138 <sup>oo</sup>	69 <sup>oo</sup>			
19	18	138 <sup>oo</sup>	318 <sup>oo</sup>	69 <sup>oo</sup>			69 <sup>oo</sup>
"	20 E	313 <sup>oo</sup>	133 <sup>oo</sup>	189 <sup>oo</sup>			
20	19	133 <sup>oo</sup>	313 <sup>oo</sup>	189 <sup>oo</sup>			189 <sup>oo</sup>
"	21	318 <sup>oo</sup>	138 <sup>oo</sup>	166 <sup>oo</sup>			
21	20 E	138 <sup>oo</sup>	318 <sup>oo</sup>	166 <sup>oo</sup>			166 <sup>oo</sup>
"	22	215 <sup>oo</sup>	135 <sup>oo</sup>	287 <sup>oo</sup>			
22	21	135 <sup>oo</sup>	315 <sup>oo</sup>	287 <sup>oo</sup>			287 <sup>oo</sup>
"	23	315 <sup>oo</sup>	135 <sup>oo</sup>	111 <sup>oo</sup>			
23	22	135 <sup>oo</sup>	315 <sup>oo</sup>	111 <sup>oo</sup>			111 <sup>oo</sup>
"	24	315 <sup>oo</sup>	135 <sup>oo</sup>	199 <sup>oo</sup>			
24	23	135 <sup>oo</sup>	315 <sup>oo</sup>	199 <sup>oo</sup>			199 <sup>oo</sup>
"	25	315 <sup>oo</sup>	135 <sup>oo</sup>	254 <sup>oo</sup>			
25	24	135 <sup>oo</sup>	315 <sup>oo</sup>	254 <sup>oo</sup>			254 <sup>oo</sup>
"	26	306 <sup>oo</sup>	126 <sup>oo</sup>	272 <sup>oo</sup>			
26	25	126 <sup>oo</sup>	306 <sup>oo</sup>	272 <sup>oo</sup>			272 <sup>oo</sup>
"	27	315 <sup>oo</sup>	135 <sup>oo</sup>	89 <sup>oo</sup>			
27	26	135 <sup>oo</sup>	315 <sup>oo</sup>	89 <sup>oo</sup>			89 <sup>oo</sup>
"	28	305 <sup>oo</sup>	125 <sup>oo</sup>	110 <sup>oo</sup>			
28	27	125 <sup>oo</sup>	305 <sup>oo</sup>	110 <sup>oo</sup>			110 <sup>oo</sup>
"	29	305 <sup>oo</sup>	125 <sup>oo</sup>	202 <sup>oo</sup>			
29	28	125 <sup>oo</sup>	305 <sup>oo</sup>	202 <sup>oo</sup>			202 <sup>oo</sup>
"	30 E	302 <sup>oo</sup>	122 <sup>oo</sup>	145 <sup>oo</sup>			
30	29	122 <sup>oo</sup>	302 <sup>oo</sup>	145 <sup>oo</sup>			145 <sup>oo</sup>
"	31	302 <sup>oo</sup>	122 <sup>oo</sup>	152 <sup>oo</sup>			

R. Rodriguez

Diferencias de nivel.	Altitudes. — Metros.	Croquis y notas.
		11
		Arrempo Santur
		R. Rodriguez



Estaciones	Puntos observados.	Rumbos.		Lecturas en la Mira. — Metros.	Ángulos de		Distancias horizontales. — Metros.
		N.	S.		Depresión.	Elevación.	
31	30E	122	302	152			152,00
"	32	302	122	210			
32	31	122	302	210			210,00
"	33	299	119	127			
33	32	119	299	127			127,00
"	34	299	119	201			
34	33	119	299	201			201,00
"	35	296	116	120			
35	34	116	296	120			120,00
"	36	296	116	230			
36	35	116	296	230			230,00
"	37	296	116	101			
37	36	116	296	101			101,00
"	38	304	124	166			
38	37	124	304	166			166,00
"	39	304	124	250			
39	38	124	304	250			250,00
"	40E	316	136	141			
40	39	136	316	141			141,00
"	41	319	139	104			
41	40E	139	319	104			104,00
"	42	288	108	159			
42	41	108	288	159			159,00
"	43=16 del otro	269	89	269			
42	42	89	269	269			269,00

R. Rodríguez

Diferencias de nivel.	Altitudes. — Metros.	Croquis y notas.
		12
		R. Rodríguez



Estaciones	Puntos observados.	Rumbos.		Lecturas en la Mira. Metros.	Ángulos de		Distancias horizontales. — Metros.
		N.	S.		Depresión.	Elevación.	
42	44	311	131	175,00			
44	42	131	311	175,00			175,00
"	49	329	149	89,00			
49	44	149	329	89,00			89,00
"	46	307	15	180,00			
46	49	127	19	180,00			180,00
46-14 del Itinerario n.º 1							
x Itinerario n.º 3							
Carpina en el punto 18 del Itinerario n.º 1							
y termina en el punto 88 del Itinerario n.º 2							
de línea límite entre Badajoz y Estremadura la Real							
Determina el Camino carretero del							
Lautum Seco							
1	2	221	41	80,00			
2	1-18 del It. 1	41	221	80,00			80,00
"	3	189	49	207,00			
3	2	49	189	207,00			207,00
"	4	173	393	226,00			
4	3	393	173	226,00			226,00
"	5	174	354	250,00			
5	4	354	174	250,00			250,00
"	6	172	30	196,00			
6	5	30	172	196,00			196,00
6	a	130	00	109,00			
a	6	00	130	109,00			109,00

M. Rodríguez

Diferencias de nivel.	Altitudes. — Metros.	Croquis y notas.
		13
		<p>Pr. Pulelo</p> <p>Camino de Madrid a Portugal</p> <p>1-18 del It. 1</p> <p>20 (1900)</p> <p>3</p> <p>4</p> <p>5 (200)</p> <p>6 a 40m</p> <p>7</p> <p>Camino de Madrid a Portugal</p> <p>Camino de Madrid a Portugal</p> <p>46-14 del It. 1</p> <p>43 a 16 del It. 1</p> <p>de Tabán</p>
		<p>M. Rodríguez</p>



Estaciones	Puntos observados.	Rumbos.		Lecturas en la Mira. Metros.	Ángulos de		Distancias horizontales. Metros.
		N.	S.		Depresión.	Elevación.	
6	7	166 30	346 30	291,00			
7	8	346 30	166 30	291,00			291,00
"	8	181 15	1 15	290,00			
8	7	1 15	181 15	290,00			290,00
"	9	177 15	397 15	122,00			
9	8	397 15	177 15	122,00			122,00
"	10E	209 30	293 0	117,00			
10	9	293 0	209 30	117,00			117,00
"	6	262 30	82 30	86,00			
6	10E	82 30	262 30	86,00			86,00
"	c	274 00	94 00	16,00			
c	b	94 00	274 00	16,00			16,00
"	d	184 30	4 30	22,00			
d	c	4 30	184 30	22,00			22,00
"	e	101 00	281 00	19,00			
e	d	281 00	101 00	19,00			19,00
"	b	358 30	178 30	25,00			
b	e	178 30	358 30	25,00			25,00
10	11	192 45	12 45	276,00			
11	10E	12 45	192 45	276,00			276,00
"	12	111 15	11 15	146,00			
12	11	11 15	111 15	146,00			146,00
"	13	191 15	101 15	200,00			
13	12	101 15	191 15	200,00			200,00
"	14	191 15	11 15	169,00			

R. Rodríguez

Diferencias de nivel.	Altitudes. Metros.	Croquis y notas.
		14
		<p>Caril del N. = 166 30 Caril del N. = 346 30 Caril del N. = 181 15 Caril del N. = 1 15 Caril del N. = 177 15 Caril del N. = 397 15 Caril del N. = 209 30 Caril del N. = 293 0 Caril del N. = 262 30 Caril del N. = 82 30 Caril del N. = 274 00 Caril del N. = 94 00 Caril del N. = 184 30 Caril del N. = 4 30 Caril del N. = 101 00 Caril del N. = 281 00 Caril del N. = 358 30 Caril del N. = 178 30 Caril del N. = 192 45 Caril del N. = 12 45 Caril del N. = 111 15 Caril del N. = 11 15 Caril del N. = 191 15 Caril del N. = 101 15 Caril del N. = 191 15 Caril del N. = 11 15</p> <p>Nota = El rumbo N. del eje 7-10 y el rumbo S del eje 10-9 que están sobre raspado, valen, pues hubo error de rotación al dar de trazo</p> <p>R. Rodríguez</p>



Estaciones	Puntos observados.	Rumbos.		Lecturas en la Mira. - Metros.	Ángulos de		Distancias horizontales. - Metros.
		N.	S.		Depresión.	Elevación.	
14	13	101 15	191 15	165.0			165.0
"	14	397 15	177 15	"			
"	15	194 00	14 00	126.0			
15	14	14 00	194 00	126.0			126.0
"	16	194 00	14 00	207.0			
16	15	14 15	194 15	207.0			207.0
"	17	201 00	21 00	208.0			
17	16	21 00	201 00	208.0			208.0
"	18	183 30	3 30	149.0			
18	17	3 30	183 30	149.0			149.0
"	19	183 30	3 30	241.0			
19	18	3 30	183 30	241.0			241.0
"	20 E	193 15	13 15	250.0			
20	19	13 15	193 15	250.0			250.0
"	21	180 30	0 30	142.0			
21	20 E	0 30	180 30	142.0			142.0
"	22	180 30	0 30	221.0			
22	21	0 30	180 30	221.0			221.0
"	23	176 45	356 45	290.0			
23	22	356 45	176 45	290.0			290.0

23 = 88 del itinerario de la línea límite entre los términos de Badajoz y de Huelva la Real  
 R. Rodríguez

Diferencias de nivel.	Altitudes. - Metros.	Croquis y notas.
		15

R. Rodríguez











Estaciones	Puntos observados.	Rumbos.		Lecturas en la Mira. — Metros.	Ángulos de		Distancias horizontales. — Metros.
		N.	S.		Depresión.	Elevación.	
	Montaña 3						
1	2	5	15	189	15	86	
2	1466 tti. ca. Badajo	189	15	5	15	86	86, m
"	3	298	178	136			
3	2	178	298	136			136, m
"	4	16	196	162			
4	3	196	16	162			162, m
"	5	29	209	146			
5	4	209	29	146			146, m
"	6	32	19	212	19	131	
6	5	212	19	32	19	131	131, m
"	7	26	19	206	19	161	
7	6	206	19	26	19	161	161, m
"	8	18	45	198	45	130	
8	7	198	45	18	45	130	130, m
"	9	6	186	146			
9	8	186	6	146			146, m
"	10 E	359	19	179	19	119	
10	9	179	19	359	19	119	119, m
"	11	2	182	162			
11	10 E	182	2	162			162, m
	11-10 E del itinerario n.º 4						
	x Montaña n.º 6						

Comienzo en el punto 9 del itinerario n.º 4  
termina en el punto 9 del itinerario n.º 3  
P. Rodríguez

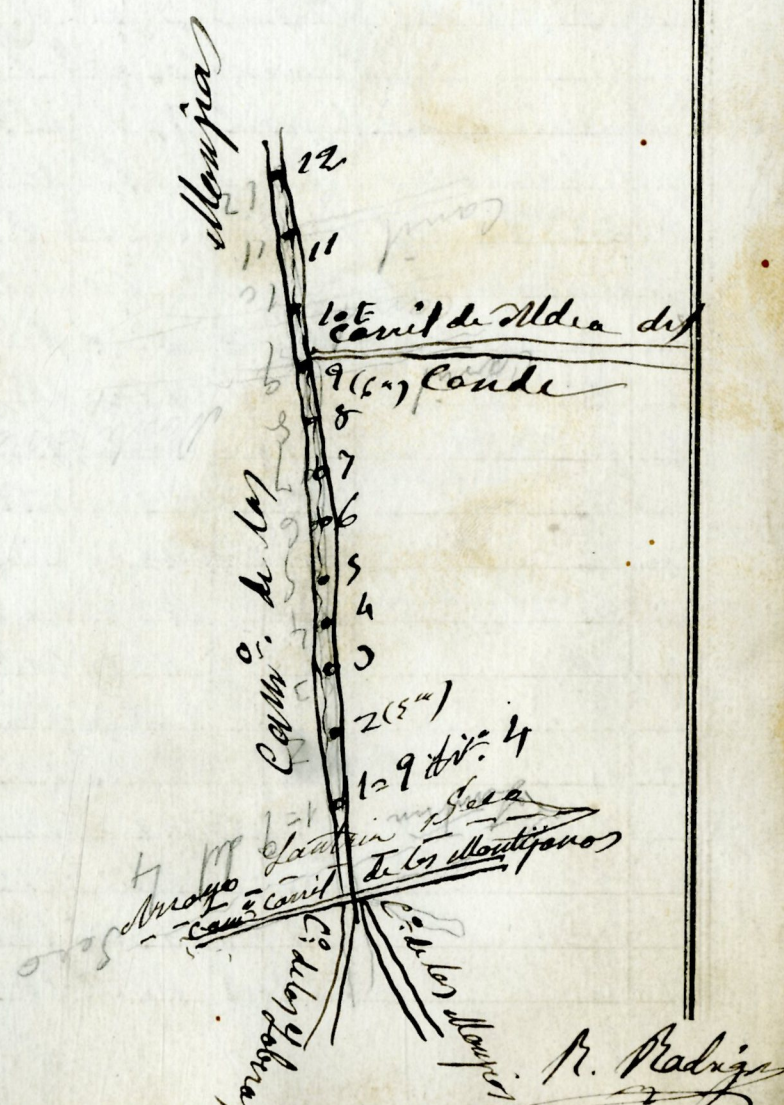
Diferencias de nivel.	Altitudes. — Metros.	Croquis y notas.
		18
		<p>Carit d'ly  Montañano  Aldea del Glabano  Carrío de los  Hermita de Badajoz  P. Rodríguez</p>



Estaciones	Puntos observados.	Rumbos.		Lecturas en la Mira. Metros.	Ángulos de		Distancias horizontales. Metros.
		N.	S.		Depresión.	Elevación.	
	Determinar una traza del camino						
	Carretera desde las Montañas						
	hasta de las Montañas						
1	2	342 15	162 15	281,0			
2	1-7 del ite 4	162 15	342 15	281,0			281,0
"	2	339 00	159 00	162,0			
3	2	159 00	339 00	162,0			162,0
"	4	339 15	159 15	155,0			
4	3	159 15	339 15	155,0			155,0
"	5	339 00	159 00	171,0			
5	4	159 00	339 00	171,0			171,0
"	6	244 15	164 15	230,0			
6	5	164 15	244 15	230,0			230,0
"	7	338 30	158 30	277,0			
7	6	158 30	338 30	277,0			277,0
"	8	347 20	167 20	230,0			
8	7	167 20	347 20	230,0			230,0
"	9	345 00	165 00	141,0			
9	8	165 00	345 00	141,0			141,0
"	10 E	345 15	165 15	152,0			
10	9	165 15	345 15	152,0			152,0
"	11	342 00	162 00	285,0			
11	10 E	162 00	342 00	285,0			285,0
"	12	352 15	172 15	246,0			
12	11	172 15	352 15	246,0			246,0

R. Padrón

Diferencias de nivel.	Altitudes. Metros.	Croquis y notas.
		/ 19



R. Padrón







Estaciones	Puntos observados.	Rumbos.		Lecturas en la Mira. Metros.	Ángulos de		Distancias horizontales. Metros.
		N.	S.		Depresión.	Elevación.	
7	8	8 15	188 15	136.00			
8	7	188 15	8 15	136.00			136.00
"	9	8 15	188 15	205.00			
9	8	188 15	8 15	205.00			205.00
"	10E	30 45	210 45	142.00			
10	9	210 45	30 45	142.00			142.00
"	11	13 00	193 00	211.00			
11	10E	193 00	13 00	211.00			211.00
"	12	359 20	179 20	242.00			
12	11	179 20	359 20	242.00			242.00
"	13	359 00	179 00	271.00			
13	12	179 00	359 00	271.00			271.00
"	14	21 30	201 30	92.00			
14	13	201 30	21 30	92.00			92.00
"	15	135 45	315 45	106.00			
15	14	315 45	135 45	106.00			106.00
14	16	12 15	192 15	240.00			
16	14	192 15	12 15	240.00			240.00
"	17	20 45	200 45	291.00			
17	16	200 45	20 45	291.00			291.00
"	18	19 20	199 20	99.00			
18	17	199 20	19 20	99.00			99.00
"	19	14 15	194 15	200.00			
19	18	194 15	14 15	200.00			200.00
"	20E	10 20	190 20	155.00			

*H. Rodriguez*

Diferencias de nivel.	Altitudes. — Metros.	Croquis y notas.
		21

*H. Rodriguez*















Estaciones	Puntos observados.	Rumbos.		Lecturas en la Mira. — Metros.	Ángulos de		Distancias horizontales. — Metros.
		N.	S.		Depresión.	Elevación.	
32 31		82 15	262 15	70m			70m
	32 = 116 MT 11 del it <sup>o</sup> 8 límite de Badajoz y de Talavera la Real						
	Itinerario n.º 9						
	Comienza en el punto 109 del itinerario límite de Badajoz y de Talavera la Real y termina en el punto 20 E del it <sup>o</sup> 8						
	Determina el camino carretero de la Piedad						
1 2		31 m	211 m	201 m			
2 1	109 it <sup>o</sup> 8, Tal. en Badajoz	211 m	31 m	201 m			201 m
" 2		107 0	196 2	197 m			
2 2		196 2	146 2	197 m			197 m
" 4		46 15	226 15	155 m			
4 3		226 15	46 15	155 m			155 m
" 5		29 2	209 2	136 m			
5 4		209 2	29 2	136 m			136 m
" 6		69 3	249 3	139 m			
6 5		249 3	69 3	139 m			139 m
" 7		48 0	228 0	222 m			
7 6		228 0	48 0	222 m			222 m
	7 = 20 E del itinerario 8						
	Itinerario n.º 10						
	Comienza en el punto 9 del it <sup>o</sup> 8 y termina en el punto 100 E del it <sup>o</sup> 8						

R. Rodríguez

Diferencias de nivel.	Altitudes. — Metros.	Croquis y notas.
		29
		<p>Camino de Olivenza</p> <p>7 = 20 E del it. 8</p> <p>Caminos de la Piedad</p> <p>1 = 109 T. L.</p> <p>Caminos de Badajoz</p>
		<p>Nota = El rumbo N del eje 4 al 5 que está sobre raspado, vale pues hubo equivocación al dar la tinta</p>

R. Rodríguez



Estaciones	Puntos observados.	Rumbos.		Lecturas en la Mira. — Metros.	Ángulos de		Distancias horizontales. — Metros.
		N.	S.		Depresión.	Elevación.	
límite de Badajoz y de Calatayud la Real							
Determinación del Canal Canal del Sumista							
la 3ª (canal antiguo)							
1	2	252 <sup>uo</sup>	52 <sup>uo</sup>	246 <sup>ca</sup>			
2	129 del it <sup>o</sup> 8	52 <sup>uo</sup>	232 <sup>uo</sup>	246 <sup>ca</sup>			246 <sup>ca</sup>
"	3	223 <sup>15</sup>	47 <sup>15</sup>	221 <sup>ca</sup>			
3	2	47 <sup>15</sup>	223 <sup>15</sup>	221 <sup>ca</sup>			221 <sup>ca</sup>
"	4	218 <sup>20</sup>	38 <sup>20</sup>	187 <sup>ca</sup>			
4	3	38 <sup>20</sup>	218 <sup>20</sup>	187 <sup>ca</sup>			187 <sup>ca</sup>
"	5	233 <sup>uo</sup>	53 <sup>uo</sup>	292 <sup>ca</sup>			
5	4	53 <sup>uo</sup>	233 <sup>uo</sup>	292 <sup>ca</sup>			292 <sup>ca</sup>
"	6	198 <sup>20</sup>	18 <sup>20</sup>	160 <sup>ca</sup>			
6	5	18 <sup>20</sup>	198 <sup>20</sup>	160 <sup>ca</sup>			160 <sup>ca</sup>
"	7	216 <sup>ca</sup>	36 <sup>ca</sup>	276 <sup>ca</sup>			
7	6	36 <sup>ca</sup>	216 <sup>ca</sup>	276 <sup>ca</sup>			276 <sup>ca</sup>
"	8	110 <sup>30</sup>	29 <sup>20</sup>	229 <sup>ca</sup>			
8	7	29 <sup>20</sup>	110 <sup>30</sup>	229 <sup>ca</sup>			229 <sup>ca</sup>
"	9	197 <sup>uo</sup>	337 <sup>uo</sup>	200 <sup>ca</sup>			
9	8	337 <sup>uo</sup>	197 <sup>uo</sup>	200 <sup>ca</sup>			200 <sup>ca</sup>
"	10B	129 <sup>uo</sup>	309 <sup>uo</sup>	211 <sup>ca</sup>			
10	9	309 <sup>uo</sup>	129 <sup>uo</sup>	211 <sup>ca</sup>			211 <sup>ca</sup>
"	11	189 <sup>uo</sup>	339 <sup>uo</sup>	166 <sup>ca</sup>			
11	10E	339 <sup>uo</sup>	189 <sup>uo</sup>	166 <sup>ca</sup>			166 <sup>ca</sup>
"	12	189 <sup>uo</sup>	9 <sup>uo</sup>	264 <sup>ca</sup>			
12	11	9 <sup>uo</sup>	189 <sup>uo</sup>	264 <sup>ca</sup>			264 <sup>ca</sup>

R. Rodríguez

Diferencias de nivel.	Altitudes. — Metros.	Croquis y notas.
		26
		<p>Canal de Olivares</p> <p>Canal del Sumista</p> <p>Bayal</p> <p>Herrera</p> <p>Nota El Canal Canal del Sumista se pierde en el punto 7 y el resto del itinerario solo tiene por objeto el aclararlo a punto fijo</p> <p>R. Rodríguez</p>



Estaciones	Puntos observados.	Rumbos.		Lecturas en la Mira. Metros.	Ángulos de		Distancias horizontales. Metros.
		N.	S.		Depresión.	Elevación.	
	12 = 100 E del itín <sup>o</sup> límite con Badajoz						
	7 Hacia el N. E. 11						
	Empieza en el punto 97 del itín <sup>o</sup> límite de Badajoz y de Zalamea la Real y termina en el punto 9 del itín <sup>o</sup> 2. d. 14						
	Determina el Canal caudal de las Limonetas						
1	2	204 15	204 15	199.00			
2	1 = 97 l. l. con Badajoz	204 15	204 15	199.00			199.00
"	3	207 20	207 20	246.00			
3	2	207 20	207 20	246.00			246.00
"	4	18 00	198 90	157.00			
4	3	198 00	18 00	157.00			157.00
"	5	31 15	211 15	200.00			
5	4	211 15	31 15	200.00			200.00
"	6	36 00	216 00	217.00			
6	5	216 00	36 00	217.00			217.00
"	7	45 30	225 30	236.00			
7	6	225 30	45 30	236.00			236.00
	7 = 9 del itín <sup>o</sup> 7						
	7 Hacia el N. E. 12						
	Empieza en el punto 92 del itín <sup>o</sup> límite con Badajoz y termina en el punto 7 del itín <sup>o</sup> 1. Determina un trozo del Arroyo Ribera de Zalamea de corriente constante						
1	2	18 30	198 30	175.00			

N. Rodríguez

Diferencias de nivel.	Altitudes. Metros.	Croquis y notas.
		27
		N. Rodríguez



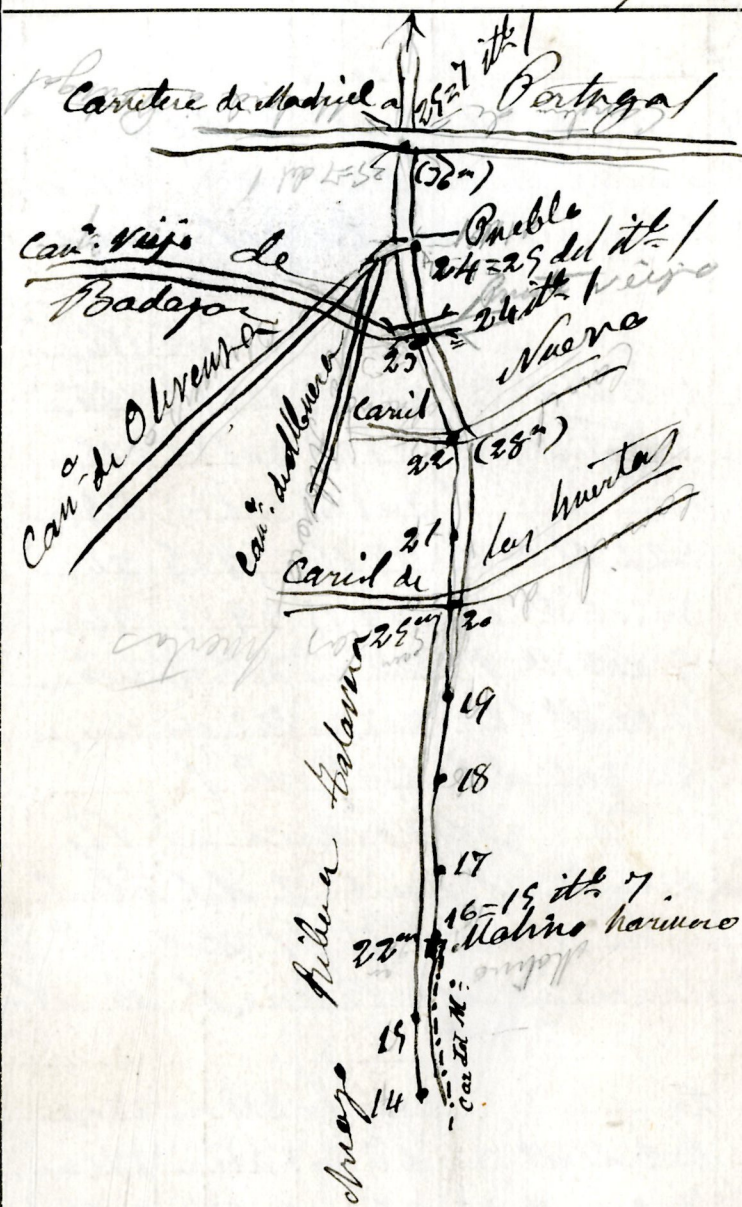




Estaciones	Puntos observados.	Rumbos.		Lecturas en la Mira. — Metros.	Ángulos de		Distancias horizontales. — Metros.
		N.	S.		Depresión.	Elevación.	
14 15		0 45	180 45	216.00			
15 14		180 45	0 45	216.00			216.00
" 16 = 15 del ite 7		47 20	227 20	57.00			
16 15		227 20	47 20	57.00			57.00
" 17		12 15	192 15	222.00			
17 16 = 15 del ite 7		192 15	12 15	222.00			222.00
" 18		16 00	196 00	200.00			
18 17		196 00	16 00	200.00			200.00
" 19		11 00	191 00	170.00			
19 18		191 00	11 00	170.00			170.00
" 20 E		11 45	191 45	126.00			
20 19		191 45	11 45	126.00			126.00
" 21		202 15	202 15	174.00			
21 20 E		202 15	202 15	174.00			174.00
" 22		5 30	185 20	162.00			
22 21		185 20	5 20	162.00			162.00
" 23		34 20	163 00	179.00			
23 22		162 00	34 20	179.00			179.00
" 24 = 23 del ite 1		17 00	191 00	186.00			
24 23		191 00	17 00	186.00			186.00
" 25		336 45	156 45	220.00			
25 24 = 23 del ite 1		156 45	336 45	220.00			220.00
25 = 7 del ite 1							

R. Rodrigo

Diferencias de nivel.	Altitudes. — Metros.	Croquis y notas.



R. Rodrigo







Estaciones	Puntos observados.	Rumbos.		Lecturas en la Mira. — Metros.	Ángulos de		Distancias horizontales. — Metros.
		N.	S.		Depresión.	Elevación.	
14	9=18 it. 7	246 15	66 15	82, an			
5	4=20 E. it. 12	66 15	246 15	82, an			82, an
"	6	289 20	109 20	176, an			
6	9=18 it. 7	109 20	289 20	176, an			176, an
"	7	298 15	118 15	192, an			
7	6	118 15	298 15	192, an			192, an
"	8	310 20	130 20	130, an			
8	7	130 20	310 20	130, an			130, an
8-4 del itinerario n.º 8							
Itinerario n.º 15							
Comienzo en el punto 8 del itinerario n.º 8 y termino en el punto 12 del itinerario n.º 7							
Determinar el camino de la Tabara							
1	2	163 30	342 30	159, an			
2	1=3 del it. 8	342 30	163 30	159, an			159, an
"	3	168 30	348 30	196, an			
3	2	348 30	168 30	196, an			196, an
"	4	196 15	326 15	217, an			
4	3	326 15	196 15	217, an			217, an
"	5	164 30	341 30	144, an			
5	4	341 30	164 30	144, an			144, an
"	6	162 15	342 15	100, an			
6	5	342 15	162 15	100, an			100, an
"	7	192 30	322 30	276, an			

R. Padriñan

